

FERMONT



« Faire front, faire face »



VILLE DE FERMONT



ADMINISTRATIF

Province de Québec, Canada
Région de la Côte-Nord
MRC de Caniapiscau

EN DISTANCES

1035 km de Québec
1260 km de Montréal
565 km de Baie-Comeau

S'Y RENDRE

Route 389 de Baie-Comeau
Avion jusqu'à Wabush
Train jusqu'à Emeril
Train de la compagnie minière

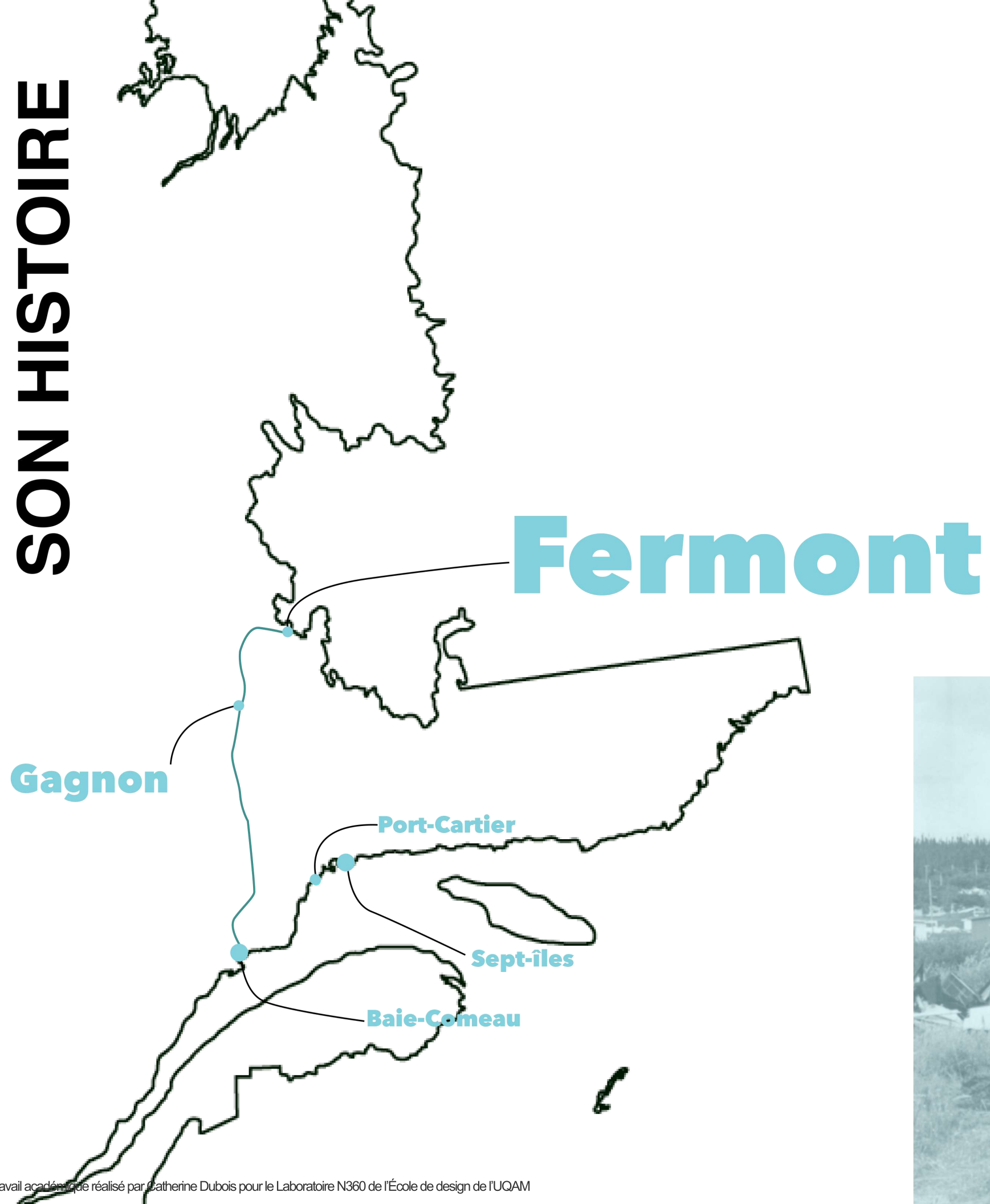
ÉCONOMIQUEMENT

Mono-économie minière
Mine de fer du Mont-Wright
Mine de fer du Lac Bloom
Mine de fer du Lac Fire

EN POPULATION

2903 Résidents permanents
97% sont francophones (2011)
2% sont anglophones (2011)
1% sont allophones(2011)
Population assez homogène
Plupart travaillent aux mine

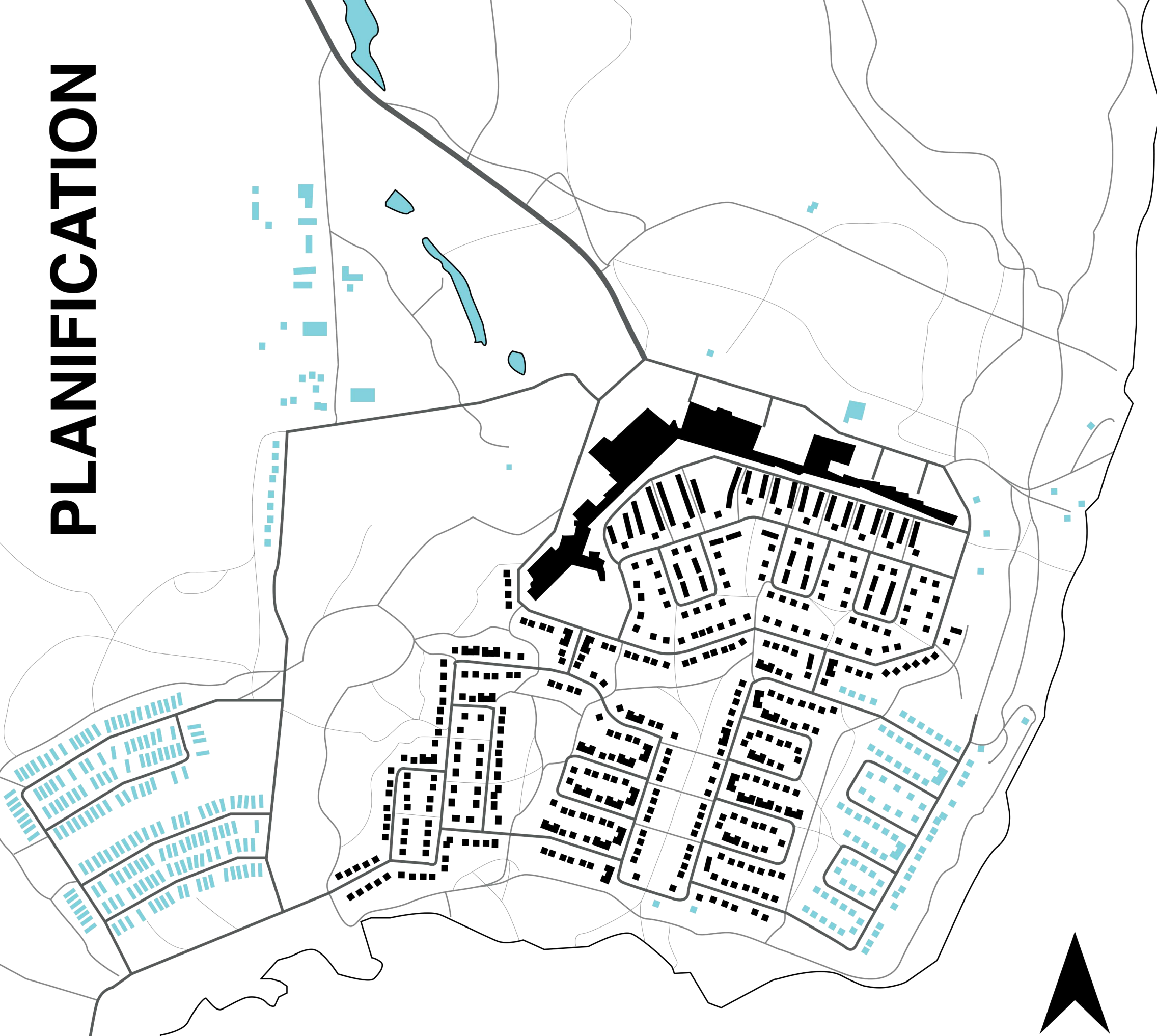
SON HISTOIRE



Suite à l'épuisement du minerais de la mine du Lac Jeannine, la compagnie minière Québec Cartier se doit de déménager ses opérations vers l'un des plus importants dépôt de minerais de fer au monde, celui du Mont-Wright plus d'une centaines de km au nord de la province. Étant situé à plus de 150km de la nouvelle mine, la ville minière, Gagnon, devra, inévitablement fermer ses portes, puisque qu'elle n'a pas d'autre économie et que presque l'entièreté de ses résidents travaillais à la mine du Lac Jeannine. C'est alors que Québec Quartier commande une nouvelle ville plus prêt de la nouvelle mine, soit la ville de Fermont. La nouvelle ville ouvrira officiellement en octobre1974. Elle est construite dans le but de fournir logis aux employés de la nouvelle mine du Mont-Wright qui ouvra ses portes en 1975. C'est une dizaine d'année plus tard, après que la mono-industrie qui lui a permit de prendre vie a quittée la ville de Gagnon qu'elle ferme officiellement ses portes. (1984) Cette ville du passé amène une série de questions concernant ces «ville compagnie» que l'on détruit et que le déménage après avoir accompli ce qu'il y avait à être accompli à cet endroit.



PLANIFICATION



Les architectes montréalais Norbert Schoenauer et Maurice Desnoyer eurent le manda de concevoir la ville de Fermont. Contrairement aux autres villes minières du Québec, les architectes tentèrent de concevoir une ville mieux adaptée à son contexte. Avec la pensée que l'aménagement urbain devrait célébrer son climat, les concepteurs abordèrent trois concepts importants dans la conception de Fermont:



Développement urbain compact.



Bâtiment «Windscreen».



Passage piéton climat contrôlé

En noir, nous pouvons voir le plan fondateur de Fermont ainsi que les ajouts ayant été effectués jusqu'à ce jour.


MUR ÉCRAN POUR PROTÉGER FERMONT DU VENT



1,3 km de long

On y retrouve le passage piéton au climat contrôlé

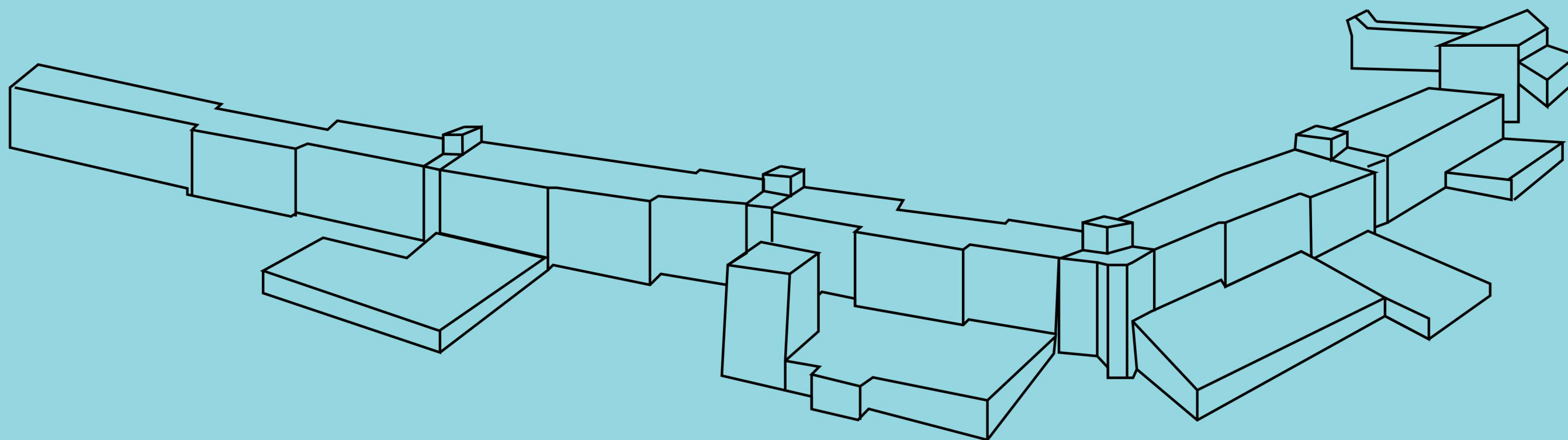
En forme de flèche



Orienté Nord-Ouest

Fermont se démarque des autres villes minières du Québec ainsi que de plusieurs villes minières dans le monde, puisqu'elle a sur son territoire, un mur écran de 1,3km de long servant à protéger la ville des forts vents du nord-ouest. Ce bâtiment mur en forme de flèche pointant vers le nord-ouest a été développé par les architectes dans le but de créer un micro-climat favorisant l'activité humaine dans la ville. Fortement inspiré des concept de l'architecte Ralph Erskin, le mur de Fermont est unique au monde, puisqu'il accueille une multitude de fonctions allant du centre d'achat, en passant par l'aréna jusqu'à plus de 400 unités d'habitation. Il abrite, à son rez-de-chaussée, plusieurs équipements publics de la ville tel que centre éducatif, centre récréatif, écoles secondaire, école primaire, etc. On retrouve également, à l'extrémité ouest du mur, l'Hotel Fermont, seul hôtel de la ville. (Mise à par un petit gites nommé Le Gites d'Alexis) Aimé et détesté, admiré et critiqué, il ne reste pas moins que le mur de Fermont en fait sa renommée et forge l'identité urbaine et culturel de la ville.

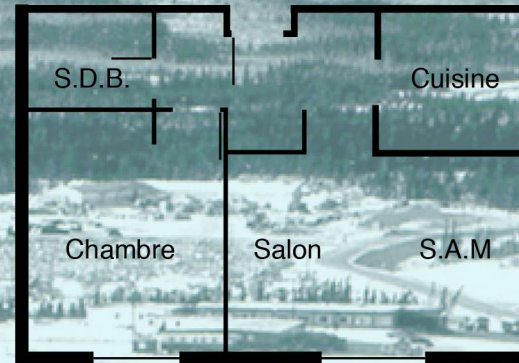
Multifonctionnel!!! - Loisirs, commerces, épicerie, écoles, habitations, hôtel..




HABITATION

Lors de l'élaboration des plans de Fermont, les architectes offrent quatre types d'habitation tous plus ou moins protégé par le mur. Comme les architectes voulaient que la ville soit compacte, ils avaient prévue faire plusieurs maisons de ville. Celles-ci apporte un avantage autant au niveau de la densité d'habitation qu'au niveau de l'isolation. Par contre, puisque plusieurs des résidents désiraient avoir leur propre maison, l'aménagement finale propose plus de maisons uni-familiales qu'à la base. Les types d'habitations offerts à Fermont sont les logements se situant dans le mur, les maisons en rangées étant disposer le plus à l'abri du vent, soit tout de suite après le mur, les maisons jumelées sont placé ensuite, puis finalement, plus près de la rive, les maisons uni-familiales.

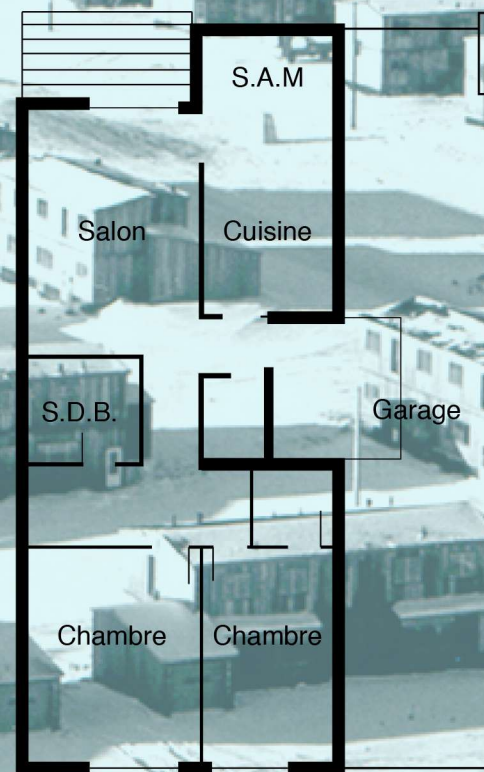
1 Logements




2 Maison de ville



4 Maison uni-familiale



3 Maison jumelée



RÉFÉRENCES

Photo page 1 : Originale par François Roy de la presse, modification par Catherine Dubois. Prise sur le site internet <https://www.lesoleil.com/affaires/fermont-ville-miniere-en-ebullition-44354252bc8c3faf7853fb3ddc51423f>

Photo page 3: Originale-Archive du journal Le Soleil,modification par Catherine Dubois. Prise sur le site internet https://www.google.ca/search?q=gagnon+ville&source=lnms&tbm=isch&sa=X&ved=0ahUKewiVv62JpJHZAhXiy4MKHW3CBqUQ_AUICigB&biw=1425&bih=689#imgrc=9KylbZHW-UcVUM:

Photo page 6: Modification par Catherine Dubois. Originale prise sur le site internet <http://www.patrimoine-culturel.gouv.qc.ca/rpcq/detail.do?methode=consulter&id=191132&type=bien#.WnmiNZOdXBJ>

Site internet

ArcelorMittal, *Installations*, Récupéré de <http://www.transformerlavenir.com/installations/>

Caniapiscau, MRC de Caniapiscau, Récupéré de <http://www.caniapiscau.net/>

Housing Archive, *Norbert Schoenauer - Town of Fermont*, Récupérer de <http://cac.mcgill.ca/schoenauer/cases/urban-fermont.htm>

Institut de la statistique du Québec (2011), *Population selon la langue parlée*, Récupéré de http://www.stat.gouv.qc.ca/statistiques/recensement/2011/recens2011_09/langue_logement/lan_psp09.htm

Le soleil (2015), *Un dernier effort pour maintenir la ville de Gagnon en vie*, Récupéré de <https://www.lesoleil.com/actualite/en-region/un-dernier-effort-pour-maintenir-la-ville-de-gagnon-en-vie-7e24e13e1971ae962015731e067f7ce3>

Objectif Nord, *Fermont*, Récupéré de <http://objectifnord.telequebec.tv/explorer/liste/fermont>

Répertoire du patrimoine culturel du Québec, (2013) *Complexe Industriel AcelorMittal*, Récupéré de <http://www.patrimoine-culturel.gouv.qc.ca/rpcq/detail.do?methode=consulter&id=191132&type=bien#.WnmiNZOdXBJ>

Ville de Fermont, *Notre-Ville*, Récupéré de <http://www.villedefermont.qc.ca/notre-ville>

Articles

PONTE, Alessandra et Stephan Kowal, *Land of Moving Mountains*, «Testing ground at 30 below zero», Récupéré de <http://www.arpajournal.net/at-thirty-below/>

SHEPPARD, Adrian, *Fermont: The Making of a New Town in Canadian Sub-artic*. Architectur Symposium, Juillet 2017