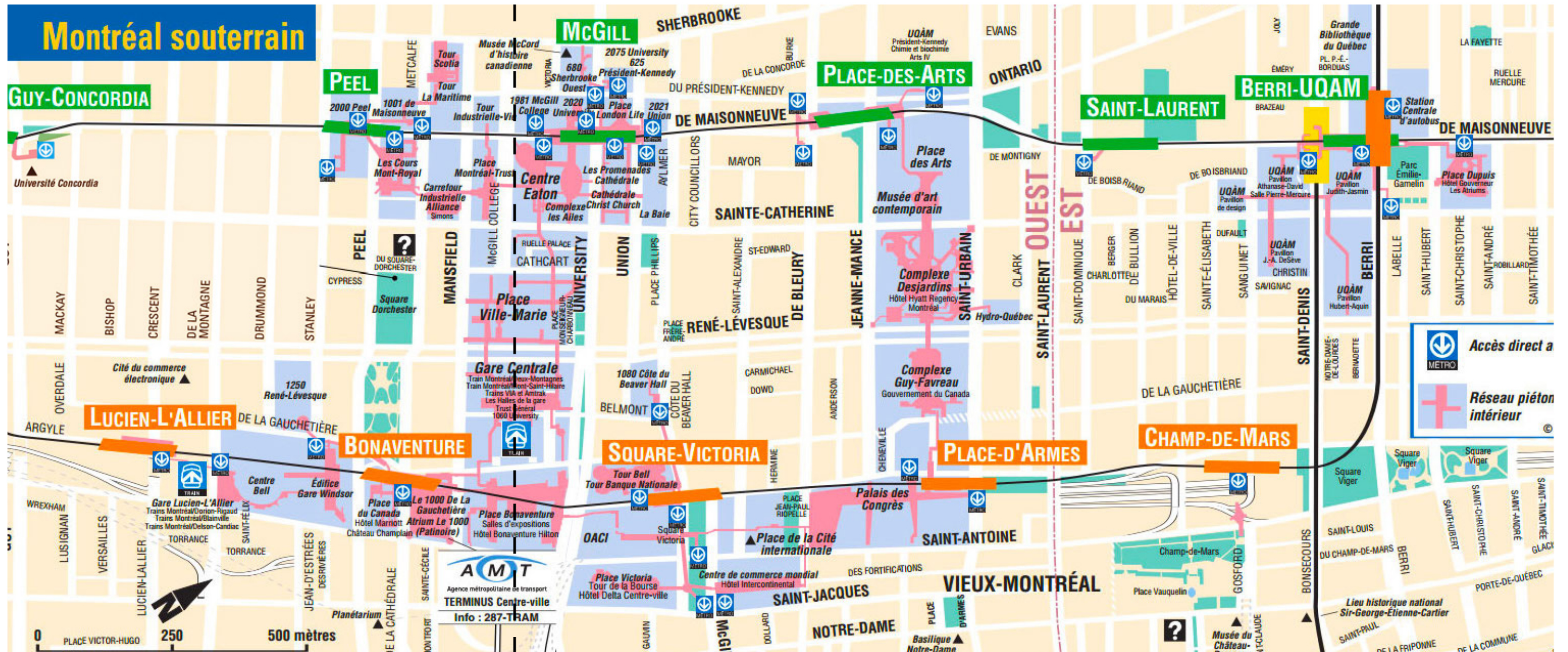


LA VILLE SOUTERRAINE DE MONTRÉAL

1962 - / 33km de long / 190 points d'accès / 80% des espaces bureau, 12% des commerces du centre ville / 500 000 visiteurs quotidiens / 183 millions personnes chaque année / espace privé avec droit de passage /



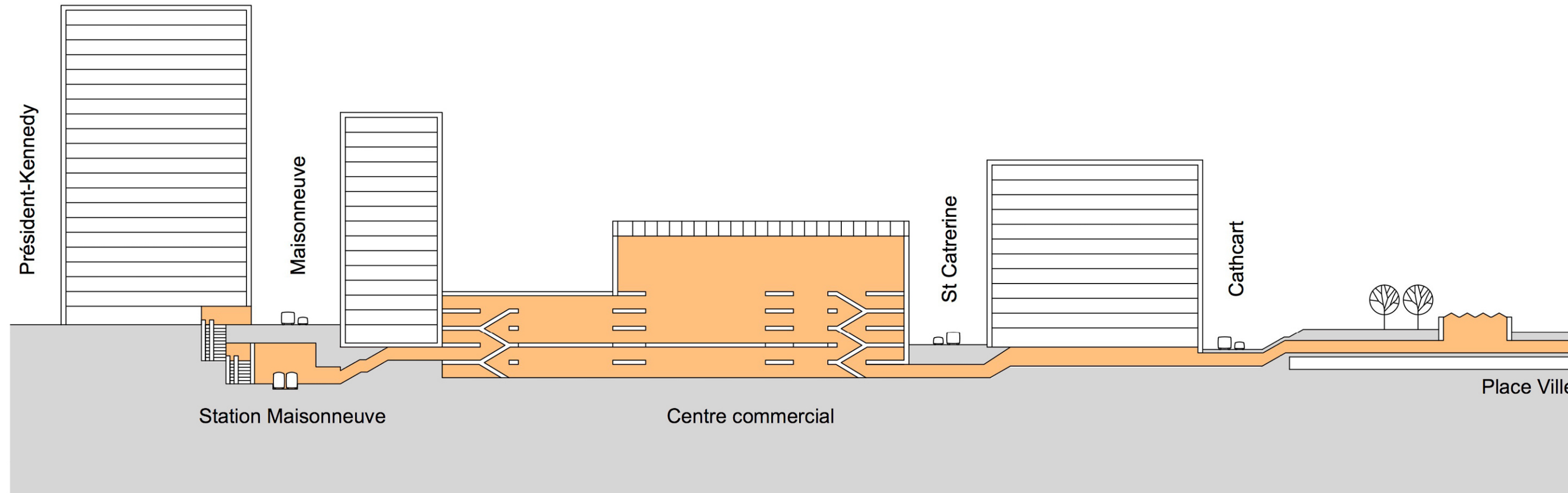
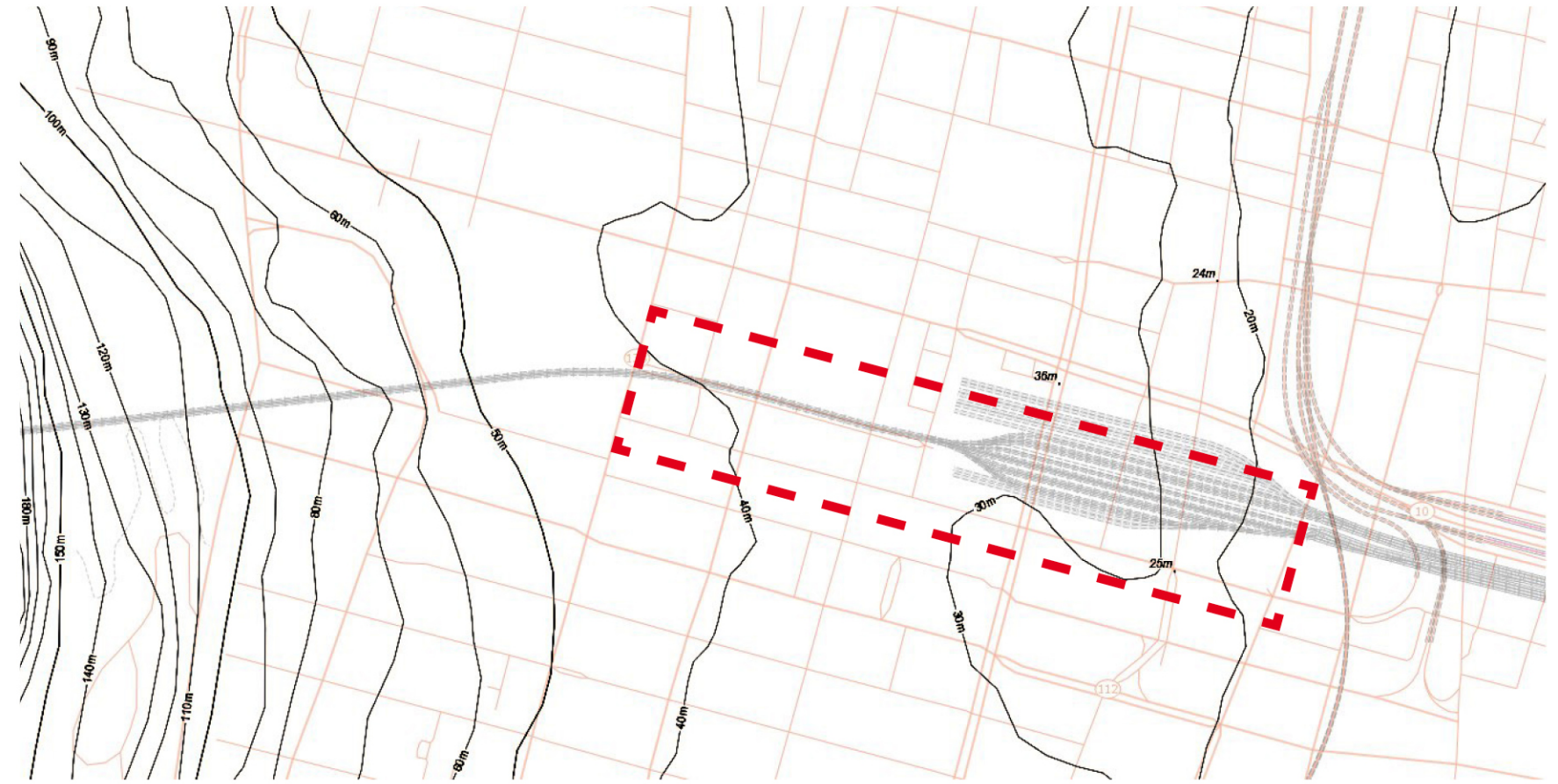
SOURCE : STM

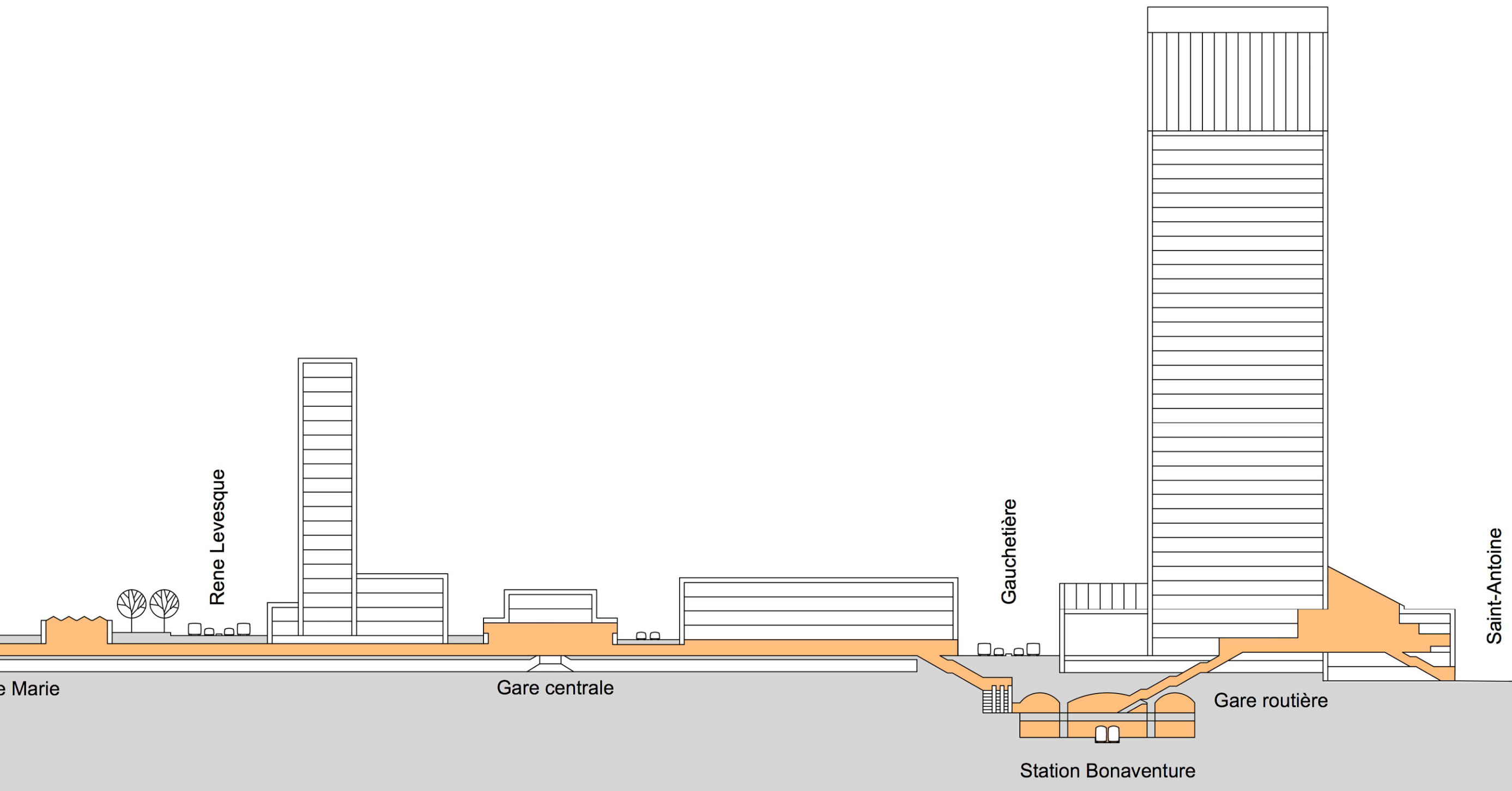


Le parcours 1

*** Travail académique réalisé par Hai Son Cao pour le laboratoire N360 à l'École de design de l'UQAM

Plan topographique






Coupe de la ville souterraine


*** Travail académique réalisé par Hai Son Cao pour le laboratoire N360 à l'École de design de l'UQAM



5




6



8



7





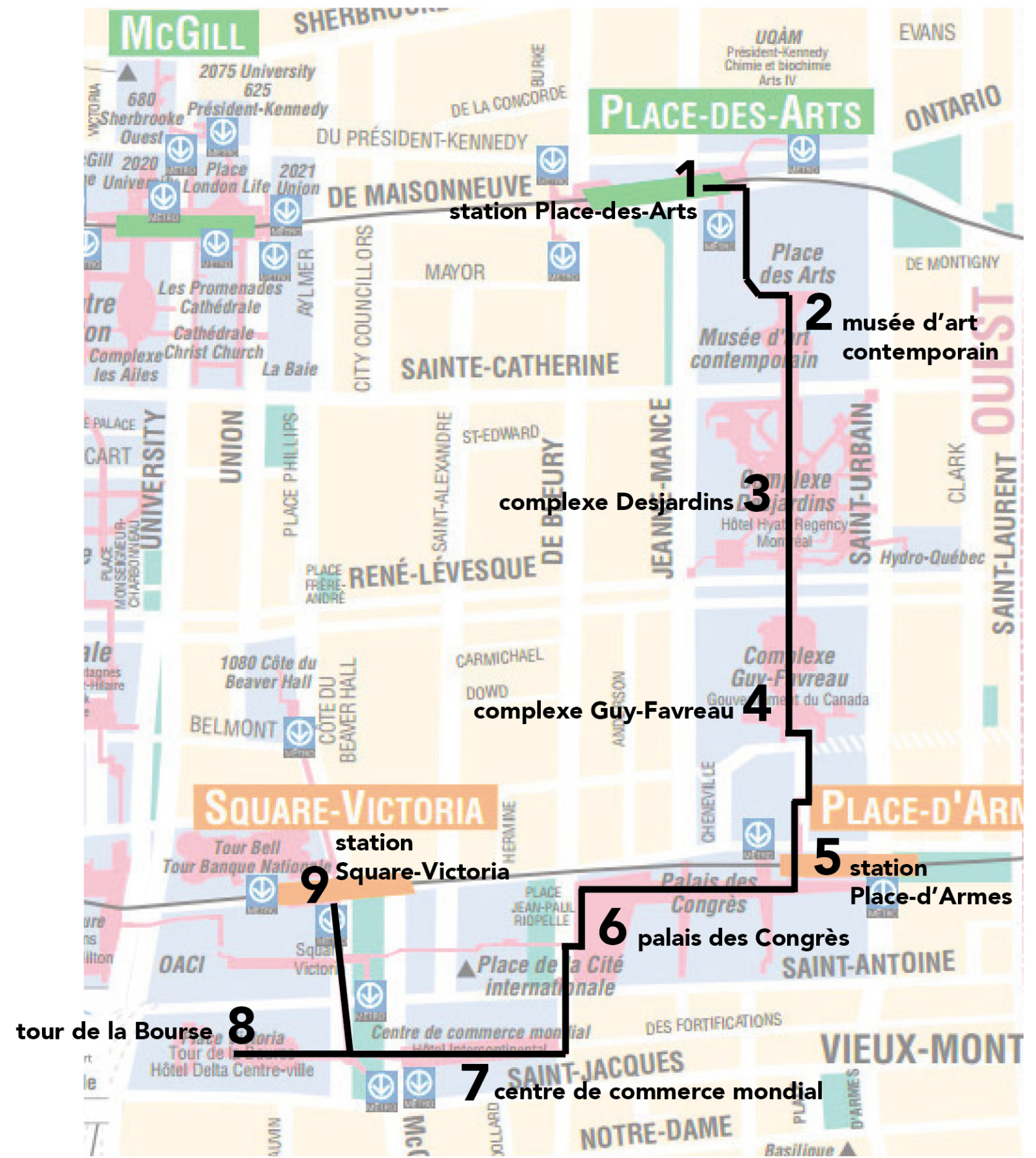
1 2



3



4



Le parcours 2

*** Travail académique réalisé par Hai Son Cao pour le laboratoire N360 à l'Ecole de design de l'UQAM